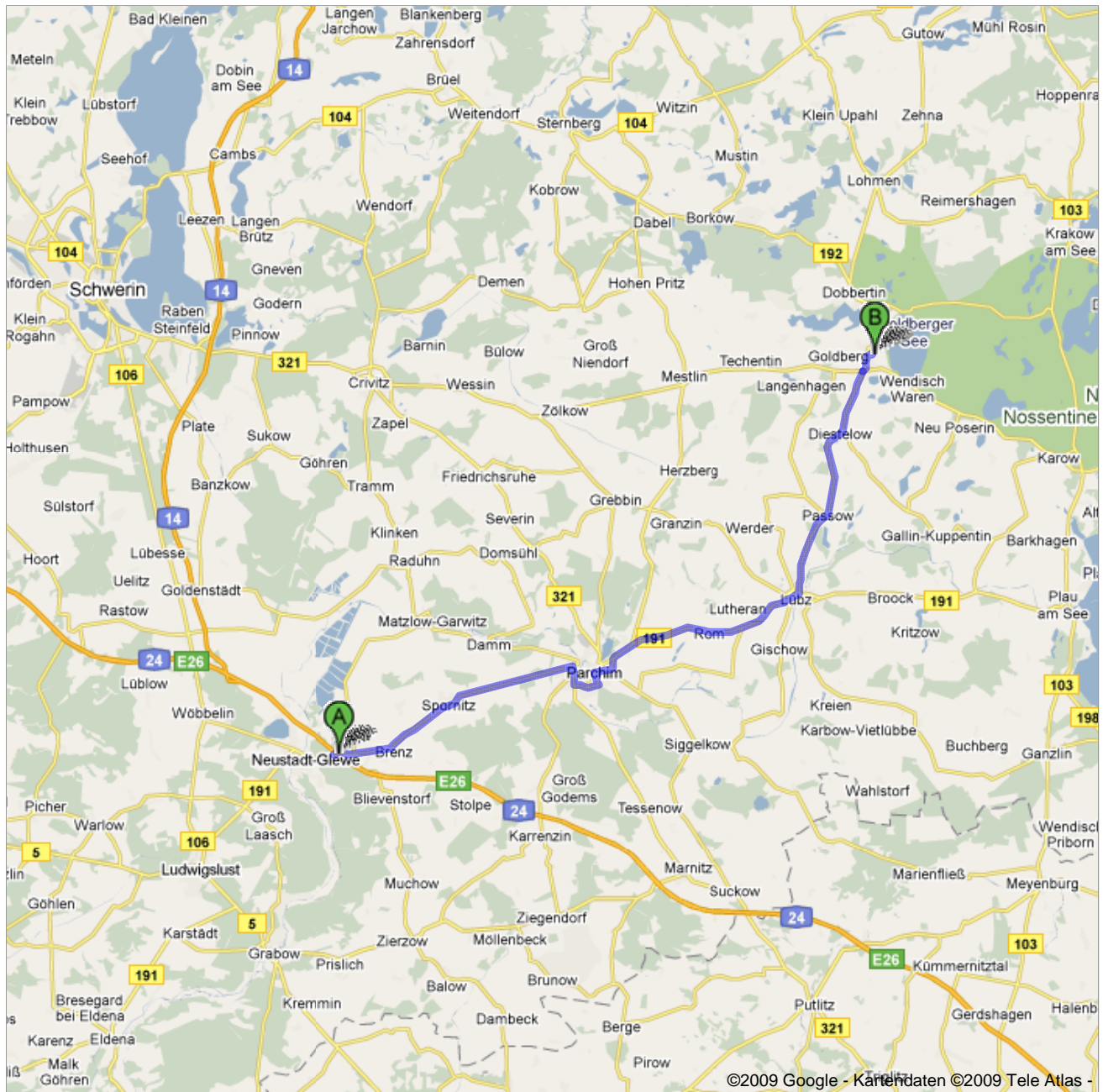




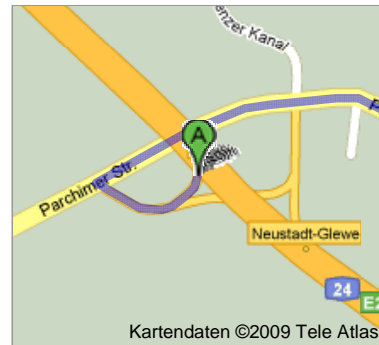
Route nach Amtsstraße 48,5 km – ca. 53 Minuten

Am Ende der Amtsstraße in Goldberg den befestigten Weg an der Mildenitz entlang bis zu Ende weiter fahren. Dort können Sie parken. Das Bootshaus Nr. 38 liegt bereits in Sichtweite.



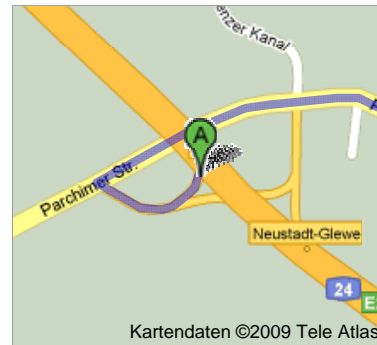
©2009 Google - Kartendaten ©2009 Tele Atlas -

Ausfahrten 14-Neustadt-Glewe



1. **Süd** auf **Ausfahrten 14-Neustadt-Glewe**
Richtung **B191/Parchimer Str.**

0,2 km weiter
gesamt 0,2 km



2. Bei **B191/Parchimer Str. rechts** abbiegen
(Schilder nach **Parchim/B191**)
Weiter auf B191
Ca. 16 Minuten

15,4 km weiter
gesamt 15,6 km



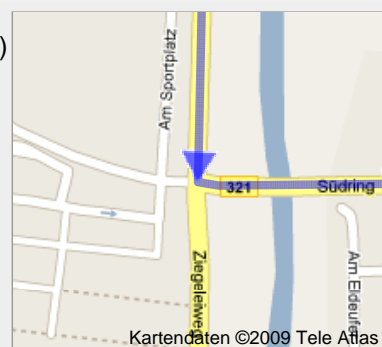
3. Bei **B191/Westring rechts** abbiegen (Schilder
nach **Lübz/Plau/B191**)
Weiter auf B191
Ca. 2 Minuten

1,1 km weiter
gesamt 16,8 km



4. Bei **B191/B321/Südring links** abbiegen
(Schilder nach **Lübz/Schwerin/Plau/B321/B191**)
Ca. 3 Minuten

1,5 km weiter
gesamt 18,3 km



5. Bei **Am Buchholz/B191/B321 links** abbiegen
(Schilder nach **Plau/Schwerin/Zentrum/B191/
B321**)
Weiter auf B191/B321

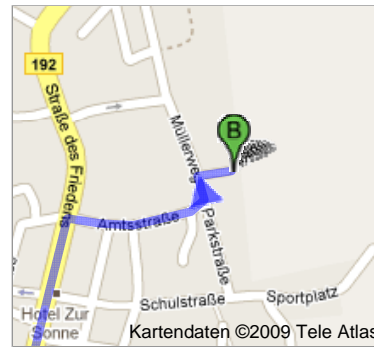
0,8 km weiter
gesamt 19,1 km




Ca. 1 Minute.

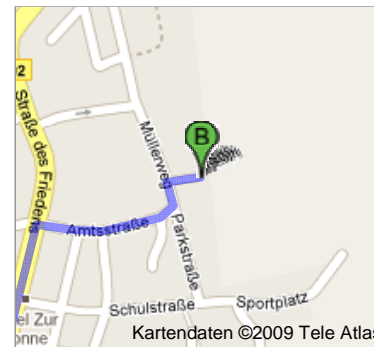
<p> 6. Bei B191/B321/Wallallee rechts abbiegen (Schilder nach Schwerin/B321/B191/Crivitz/Plau am See) Weiter auf B191 Ca. 15 Minuten</p>	 <p>Kartendaten ©2009 Tele Atlas</p>	<p>13,8 km weiter gesamt 32,9 km</p>
<p> 7. Bei L17/Marienstraße links abbiegen (Schilder nach Passow/Goldberg) Weiter auf L17 Ca. 14 Minuten</p>	 <p>Kartendaten ©2009 Tele Atlas</p>	<p>14,4 km weiter gesamt 47,2 km</p>
<p>8. Dem Streckenverlauf folgen bis B192/Lübzer Str. Weiter auf B192 Ca. 2 Minuten</p>	 <p>Kartendaten ©2009 Tele Atlas</p>	<p>0,9 km weiter gesamt 48,2 km</p>
<p> 9. Bei Amtsstraße rechts abbiegen Ca. 1 Minute.</p>	 <p>Kartendaten ©2009 Tele Atlas</p>	<p>0,2 km weiter gesamt 48,4 km</p>
<p> 10. Bei Müllerweg links abbiegen</p>	 <p>Kartendaten ©2009 Tele Atlas</p>	<p>41 m weiter gesamt 48,5 km</p>

➤ 11. 1. **rechts** auf **Amtsstraße** nehmen



57 m weiter
gesamt 48,5 km

 Amtsstraße



Diese Wegbeschreibung dient nur zu Planungszwecken. Es ist möglich, dass die Verkehrsverhältnisse aufgrund von Baustellen, Verkehr, Wetter oder anderen Ereignissen von den in der Karte dargestellten Suchergebnissen abweichen können. Sie sollten daher Ihre Route entsprechend planen. Sie müssen alle Zeichen oder Hinweise bezüglich Ihrer Route beachten.

Kartendaten ©2009 Tele Atlas