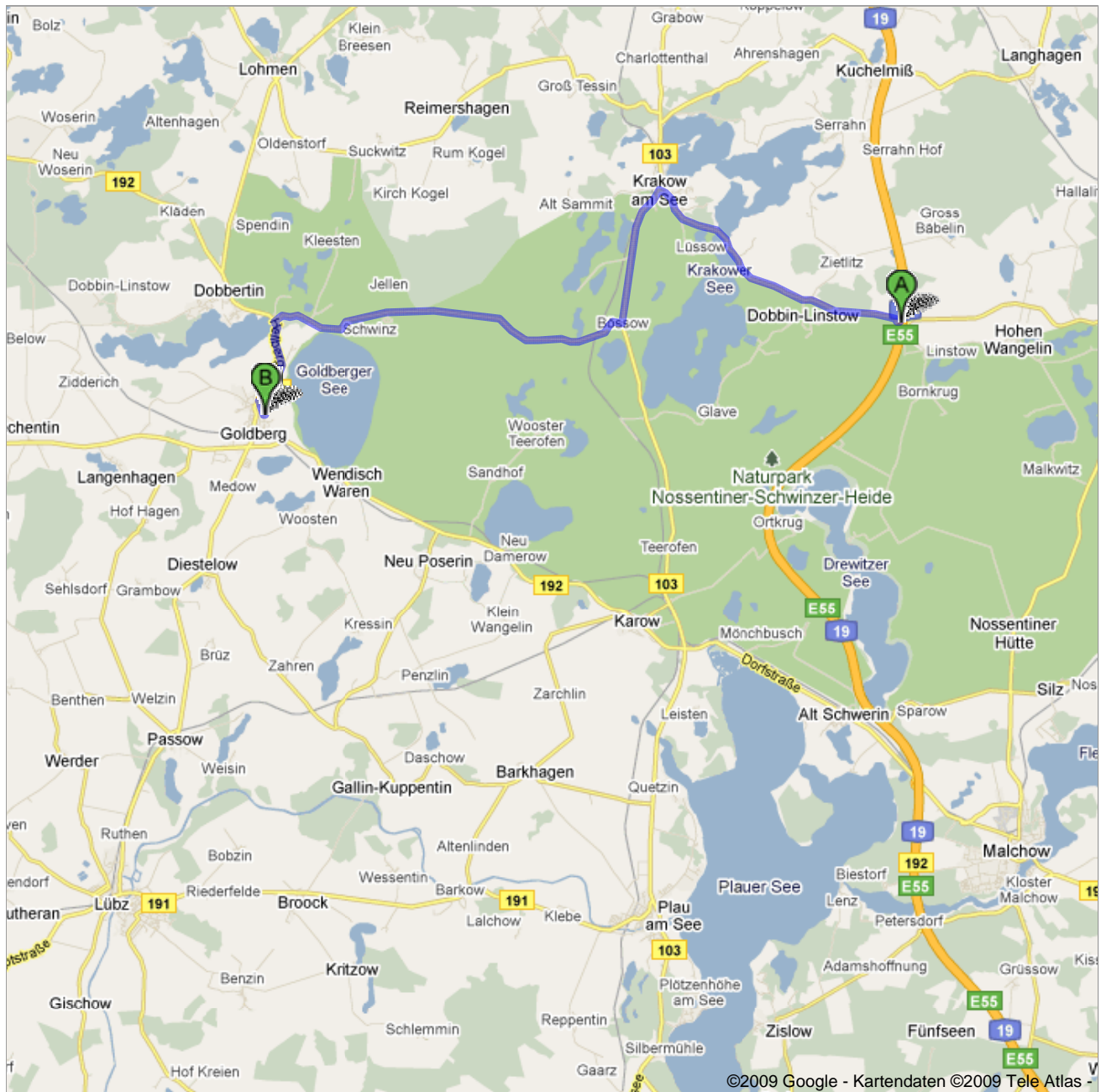



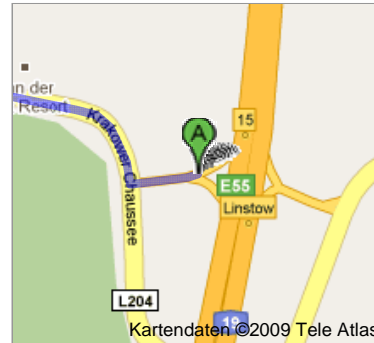
**Route nach Amtsstraße**
26,9 km – ca. 28 Minuten

Am Ende der Amtsstraße in Goldberg den befestigten Weg an der Mildenitz entlang bis zu Ende weiter fahren. Dort können Sie parken. Das

Bootshaus Nr. 38 liegt bereits in Sichtweite.




 Ausfahrten 15-Linstow



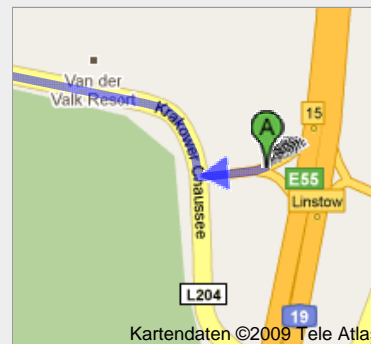
1. **West auf Ausfahrten 15-Linstow Richtung Krakower Chaussee/L204**


0,1 km weiter
gesamt 0,1 km



-  2. Bei **Krakower Chaussee/L204 rechts** abbiegen
(Schilder nach **Dobbin/Krakov a See**)
Weiter auf L204
Ca. 8 Minuten


8,5 km weiter
gesamt 8,6 km



-  3. Bei **B103/Plauer Chaussee links** abbiegen
Weiter auf B103
Ca. 4 Minuten

4,1 km weiter
gesamt 12,8 km




-  4. Bei **GÜ35/Lindenweg rechts** abbiegen
Weiter auf GÜ35
Ca. 3 Minuten



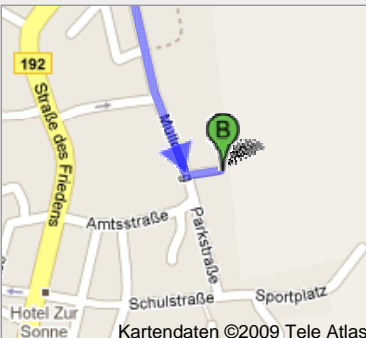

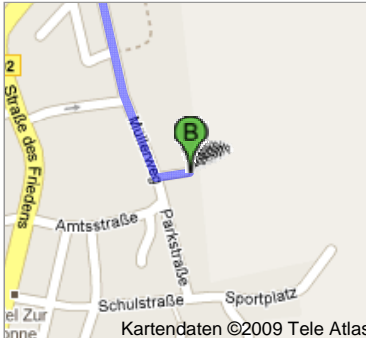
2,7 km weiter
gesamt 15,5 km



5. Dem Streckenverlauf folgen bis **PCH35**
Ca. 8 Minuten

8,3 km weiter
gesamt 23,8 km



<p>6. Bei B192/Hellberg links abbiegen Weiter auf B192 Ca. 3 Minuten</p>	 <p>Kartendaten ©2009 Tele Atlas</p>	<p>2,6 km weiter gesamt 26,4 km</p>
<p>7. Bei Müllerweg links abbiegen Ca. 1 Minute.</p>	 <p>Kartendaten ©2009 Tele Atlas</p>	<p>0,4 km weiter gesamt 26,8 km</p>
<p>8. Bei Amtsstraße links abbiegen</p>	 <p>Kartendaten ©2009 Tele Atlas</p>	<p>57 m weiter gesamt 26,9 km</p>
<p> Amtsstraße</p>	 <p>Kartendaten ©2009 Tele Atlas</p>	

Diese Wegbeschreibung dient nur zu Planungszwecken. Es ist möglich, dass die Verkehrsverhältnisse aufgrund von Baustellen, Verkehr, Wetter oder anderen Ereignissen von den in der Karte dargestellten Suchergebnissen abweichen können. Sie sollten daher Ihre Route entsprechend planen. Sie müssen alle Zeichen oder Hinweise bezüglich Ihrer Route beachten.

Kartendaten ©2009 Tele Atlas